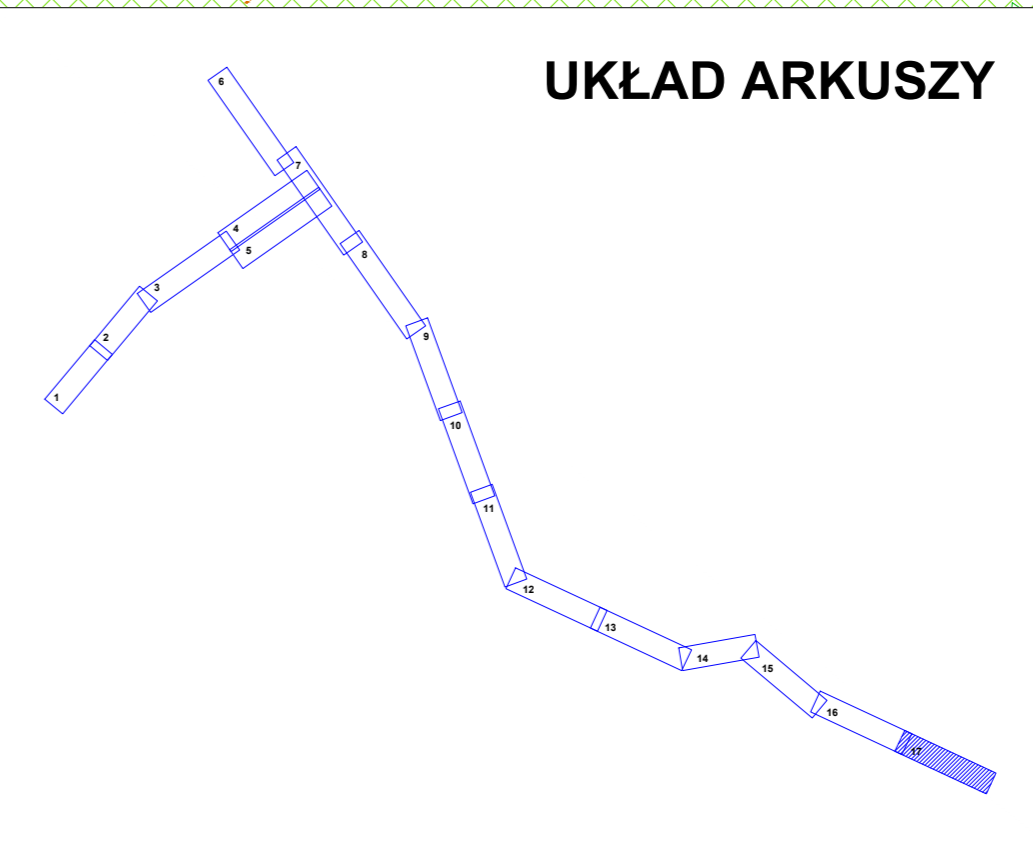
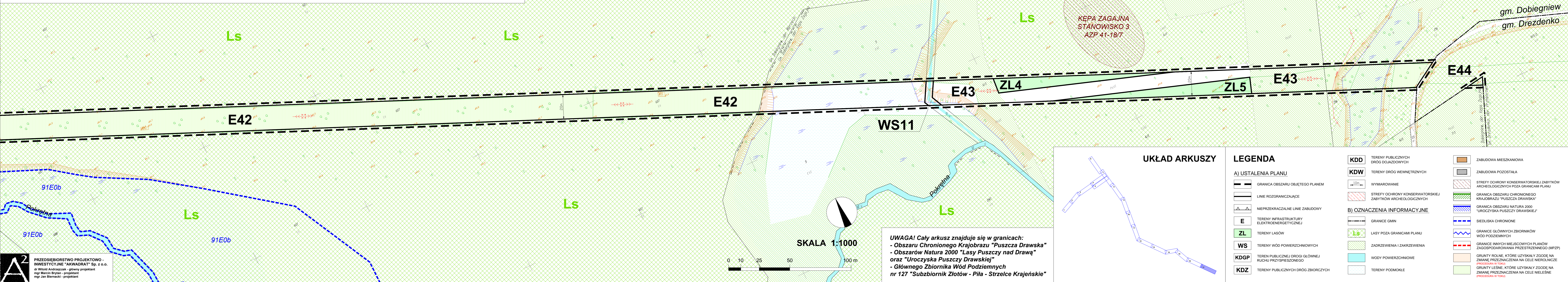


MIEJSCOWY PLAN ZAGOSPODAROWANIA PRZESTRZENNEGO GMINY DOBIEGNIEW DLA NAPOWIETRZNEJ LINII ELEKTROENERGETYCZNEJ WYSOKIEGO NAPIĘCIA 110 kV

ZAŁĄCZNIK NR 1 (ARKUSZ 17) DO UCHWAŁY NR RADY MIEJSKIEJ W DOBIEGNIEWIE Z DNIA R.



LEGENDA


A) USTALENIA PLANU

- GRANICA OBSZARU OBJĘTEGO PLANEM
- LINIE ROZGRANICZAJĄCE
- NIEPRZEKACZALNE LINIE ZABUDOWY
- TERENY INFRASTRUKTURY ELEKTROENERGETYCZNEJ
- TERENY LASÓW
- TERENY WÓD POWIERZCHNIOWYCH
- TEREN PUBLICZNEJ DRÓGI GŁÓWNEJ RUCHU PRZYSPIESZONEGO
- TERENY PUBLICZNYCH DRÓG ZBIORCZYCH

B) OZNACZENIA INFORMACYJNE

- GRANICE GMIN
- LASY POZA GRANICAMI PLANU
- ZADRZEWIENIA I ZAKRZEWIENIA
- WODY POWIERZCHNIOWE
- TERENY PODMOKŁE
- ZABUDOWA MIESZKANIOWA
- ZABUDOWA POZOSTAŁA
- STREFY OCHRONY KONSERWATORSKIEJ ZABYTKÓW ARCHEOLOGICZNYCH POZA GRANICAMI PLANU
- GRANICA OBSZARU CHRONIONEGO KRAJOBRAZU "PUSZCZA DRAWSKA"
- GRANICA OBSZARU NATURA 2000 "UROCZYSKA PUSZCZY DRAWSKIEJ"
- SIEDLISKA CHRONIONE
- GRANICE GŁÓWNYCH ZBIORNIKÓW WÓD PODZIEMNYCH
- GRANICE INNYCH MIEJSCOWYCH PLANÓW ZAGOSPODAROWANIA PRZESTRZENNEGO (MPZP)
- GRUNTY ROLNE, KTÓRE UZYSKAŁY ZGODĘ NA ZMIANĘ PRZEZNACZENIA NA CELE NIEROLNICZE (PROCEDURA W TOKU)
- GRUNTY LEŚNE, KTÓRE UZYSKAŁY ZGODĘ NA ZMIANĘ PRZEZNACZENIA NA CELE NIELEŚNE (PROCEDURA W TOKU)

SKALA 1:1000



UWAGA! Cały arkusz znajduje się w granicach:
- Obszaru Chronionego Krajobrazu "Puszcza Drawska"
- Obszarów Natura 2000 "Lasy Puszczy nad Drawą"
oraz "Uroczyska Puszczy Drawskiej"
- Głównego Zbiornika Wód Podziemnych nr 127 "Subzbiornik Złotów - Piła - Strzelce Krajeńskie"

A2
PRZEDSIĘBIORSTWO PROJEKTOWO - INWESTYCYJNE "AKWADRAT" Sp. z o.o.
dr Witold Andrzejczak - główny projektant
mgr Marcin Brytan - projektant
mgr Jan Biernacki - projektant