

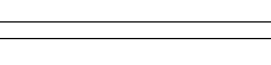





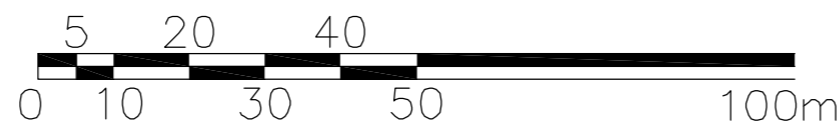
MIEJSCOWY PLAN ZAGOSPODAROWANIA PRZESTRZENEGO GMINY DOBIEGNIEW

ZALĄCZNIK NR 1
do Uchwały Nr.....
Rady Miejskiej w Dobiegniewie
z dnia2014 r.

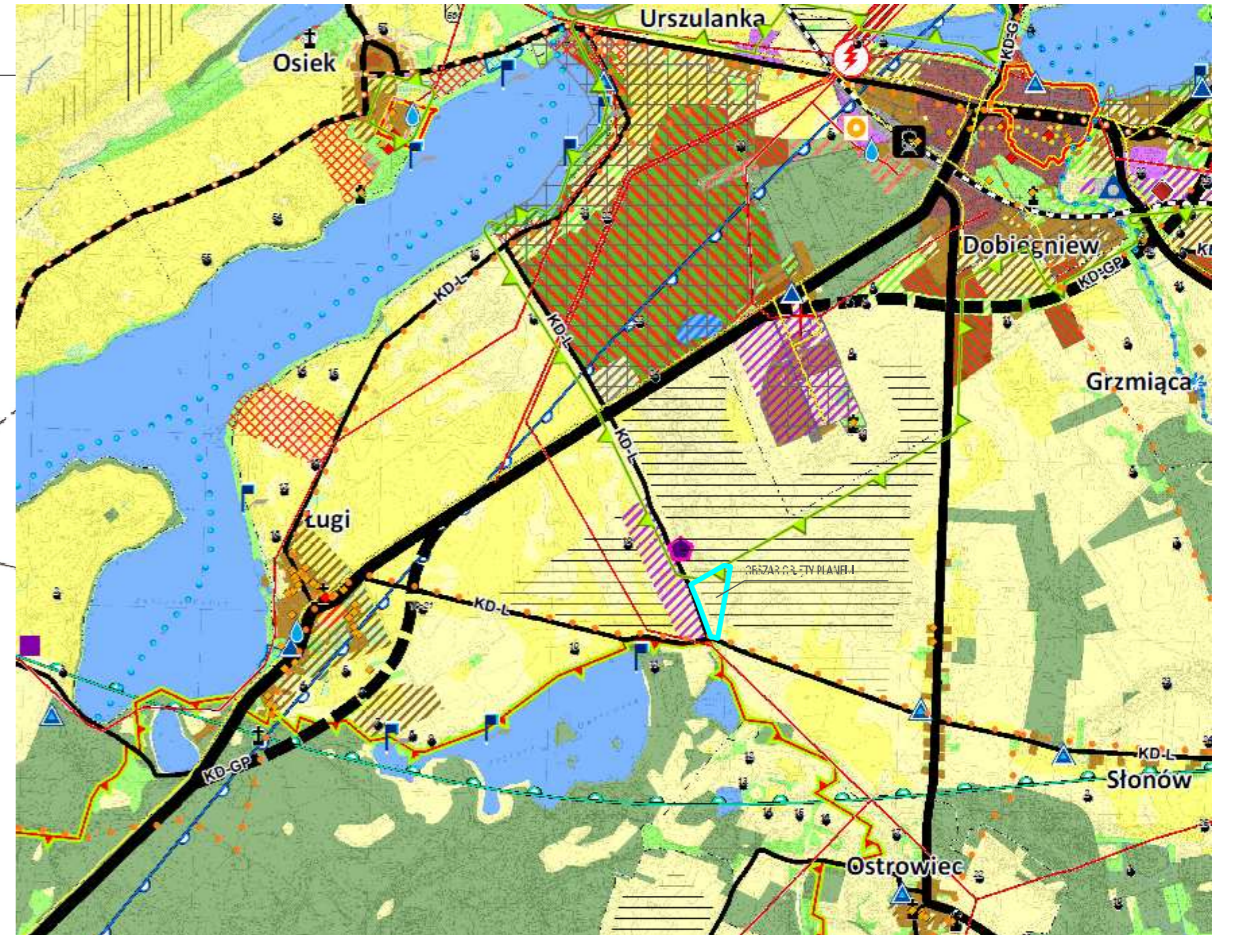
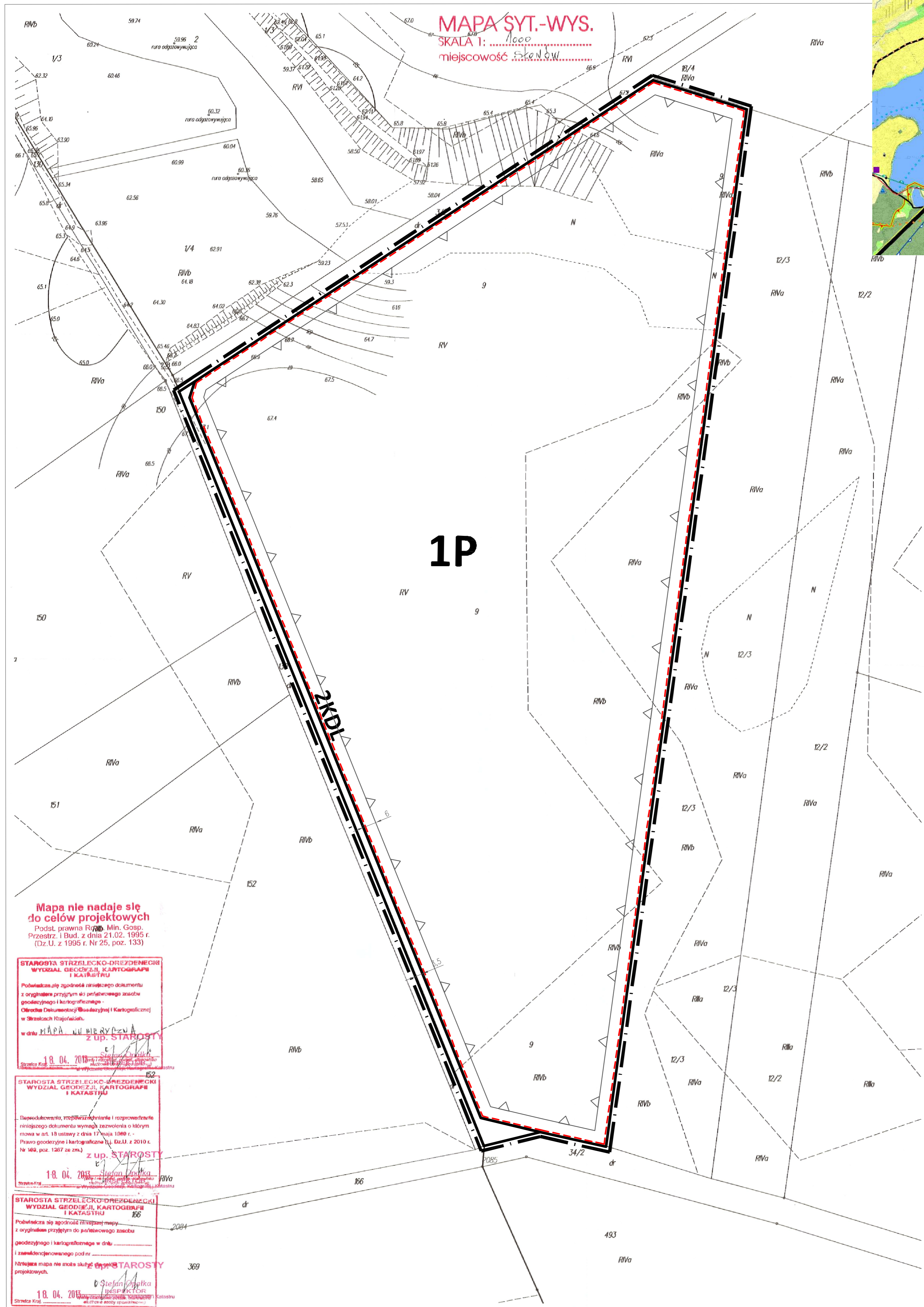
LEGENDA:





































-  GRANICE OBSZARU OBJĘTEGO MIEJSCOWYM PLANEM ZAGOSPODAROWANIA PRZESTRZENEGO
-  LINIE ROZGRANICZAJĄCE TERENY O RÓŻNYM PRZEZNACZENIU LUB RÓŻNYCH ZASADACH ZAGOSPODAROWANIA
-  NIEPRZEKRACZALNE LINIE ZABUDOWY
-  GRANICE LOKALIZACJI URZĄDZEŃ WYTWARZAJĄCYCH ENERGIĘ Z ODNAWIALNYCH ŹRÓDEŁ ENERGII O MOCY PRZEKRACZAJĄCEJ 100 KW, GRANICE ICH STREFY OCHRONNEJ ORAZ GRANICE STREFY ZNAZCZĄCEGO ODDZIAŁYWANIA TYCH URZĄDZEŃ NA ŚRODOWISKO
-  **P** TEREN PRZEMYSŁU, SKŁADÓW, MAGAZYNÓW, W TYM OBIEKTÓW I URZĄDZEŃ DO PRODUKCJI ENERGII O MOCY POWYŻEJ 100 KW
-  **KDL** TEREN DROGI PUBLICZNEJ LOKALNEJ

SKALA 1 : 1000



WYRYS ZE STUDIUM UWARUNKOWAŃ I KIERUNKÓW ZAGOSPODAROWANIA PRZESTRZENEGO GMINY DOBIEGNIEW



- DOMINUJĄCE SPOSOBY ZAGOSPODAROWANIA TERENU**
-  tereny zabudowy mieszkaniowej istniejące / projektowane
 -  tereny zabudowy mieszkaniowo-usługowej projektowane
 -  tereny zabudowy usługowej projektowane
 -  tereny usług turystyki projektowane
 -  tereny przemysłowe istniejące / projektowane
 -  tereny rekreacyjno-wypoczynkowe istniejące / projektowane
 -  tereny o wysokiej przydatności rolniczej
 -  tereny o niskiej przydatności rolniczej
 -  tereny łąk i pastwisk o wysokiej klasie gleb
 -  tereny innych łąk i pastwisk
 -  tereny zieleni projektowane
 -  tereny leśne istniejące / projektowane
 -  tereny cmentarzy istniejące / projektowane
 -  tereny wód powierzchniowych istniejące / projektowane
 -  tereny kolejowe istniejące
- OCHRONA ŚRODOWISKA PRZYRODNICZEGO (ZASOBY NATURALNE)**
-  granica Drawskiego Parku Narodowego (DPN)
 -  granica ochrony DPN
 -  rezerwat Torfiska Osowiec
 -  użytki ekologiczne
 -  granica Obszaru Chronionego Krajobrazu Puszcza Drawska
 -  pomniki przyrody
 -  NATURA 2000 - Specjalny Obszar Ochrony (SOO)
 -  granica SOO - Lasy Bierzwińskie
 -  granica SOO - Uroczyska Puszczy Drawskiej
 -  NATURA 2000 - Obszar Specjalnej Ochrony (OSO)
 -  granica OSO - Lasy Puszczy nad Drawą (cała gmina Dobiegniew)
- GLÓWNE ZBIORNIKI WÓD PODZIEMNYCH (GZWP)**
-  granica GZWP - pradolina Toruń-Eberswalde (Notec)
 -  granica GZWP - subdomin. Złobów-Pół-Szeleża Krajelskie
 -  granica GZWP - zbiornik międzyrzeczny Dobiegniew
- SUROWCE GEOLOGICZNE**
-  punktowe obszary eksploatacji surowców geologicznych
 -  udokumentowane złoża kruszywa
 -  tereny pod odnawialne źródła energii z wyłączeniem elektrowni wiatrowych
 -  tereny pod odnawialne źródła energii z dopuszczeniem elektrowni wiatrowych
 -  obszary, na których obowiązują MPZP
- UWARUNKOWANIA TECHNICZNE**
- PODSTAWOWY UKŁAD KOMUNIKACYJNY**
-  drogi główne
 -  drogi główne - projektowane
 - drogi zbiorcze
 - drogi lokalne
 - most drogowy - projektowany
 - linia kolejowa nr 351 relacji Poznań- Szczecin
 - stacje kolejowe lub przystanki osobowe
 - ścieżki rowerowe
 - ścieżki rowerowe - projektowane
 - szlaki turystyki wodnej
 - szlaki turystyki wodnej - projektowane
- INFRASTRUKTURA TECHNICZNA**
- linia elektroenergetyczna średniego napięcia
 - linia elektroenergetyczna wysokiego napięcia
 - główna stacja transformatorowa
 - linia gazowa
 - stacja redukcyjna gazu
 - elektrociepłownia - projektowana
 - elektrownia wodna - istniejąca
 - elektrownia wodna - projektowana
 - przepompownie ścieków - istniejące
 - przepompownie ścieków - projektowane
 - oczyszczalnie ścieków - istniejące
 - punkt unieszkodliwiania odpadów
 - ujęcia wody - istniejące
 - ujęcia wody - projektowane
- KAPIELISKA**
- punktowe
 - powierzchniowe

Mapa nie nadaje się do celów projektowych
Podst. prawna: Rozp. Min. Gosp. Przestrz. i Bud. z dnia 21.02.1995 r. (Dz. U. z 1995 r. Nr 25, poz. 133)

STAROSTA STRZELĘCKO-DZIEDZIECIN WYDZIAŁ GEODEZJI, KARTOGRAFII I KATASTRU
Podważa się zgodność niniejszego dokumentu z oryginałem przyjętym do porównania z archiwum geodezyjnego i kartograficznego - Obrotowa Dokumentacja (Bioskanyjny) i Kartograficzna w Skrajkach (Krajelska).
w dniu: **MAPA W WYRYSIE** z up. STAROSTY
18.04.2014

STAROSTA STRZELĘCKO-DZIEDZIECIN WYDZIAŁ GEODEZJI, KARTOGRAFII I KATASTRU
Dopuszczam do użycia i rozpowszechnienia niniejszego dokumentu w ramach zezwolenia o którym mowa w art. 18 ustawy z dnia 17 maja 1989 r. - Prawo geodezyjne i kartograficzne (Dz. U. z 2010 r. Nr 169, poz. 1287 ze zm.)
z up. STAROSTY
18.04.2014

STAROSTA STRZELĘCKO-DZIEDZIECIN WYDZIAŁ GEODEZJI, KARTOGRAFII I KATASTRU
Podważa się zgodność niniejszego mapy z oryginałem przyjętym do porównania z archiwum geodezyjnego i kartograficznego w dniu:
i zamierzam podpisać pod nr:
Niniejsza mapa nie może służyć do celów projektowych.
18.04.2014