

**UCHWAŁA NR XXXVII/225/21  
RADY MIEJSKIEJ W DOBIEGNIEWIE**

z dnia 21 czerwca 2021 r.

**w sprawie przystąpienia do sporządzenia miejscowego planu zagospodarowania przestrzennego miasta Dobiegniew, w rejonie ulicy Poznańskiej, ulicy Ogrodowej oraz przy torach kolejowych na północ od ulicy Mickiewicza.**

Na podstawie art. 18 ust. 2 pkt 5 ustawy z dnia 8 marca 1990 r. o samorządzie gminnym (t.j. Dz. U z 2020r. poz 713 z późn. zm.) oraz art. 14 ust. 1 i 2 ustawy z dnia 27 marca 2003r. o planowaniu i zagospodarowaniu przestrzennym (t.j. Dz. U. z 2021 r., poz. 741 z późn. zm.), Rada Miejska w Dobiegniewie uchwala co następuje:

**§ 1.** Przystępuje się do sporządzenia miejscowego planu zagospodarowania przestrzennego miasta Dobiegniew w rejonie ulicy Poznańskiej, ulicy Ogrodowej oraz przy torach kolejowych na północ od ulicy Mickiewicza.

**§ 2.** Granice obszaru opracowania miejscowego planu zagospodarowania przestrzennego miasta Dobiegniew w rejonie ulicy Poznańskiej, ulicy Ogrodowej oraz przy torach kolejowych na północ od ulicy Mickiewicza, określają załączniki graficzne od nr 1 do nr 3, stanowiące integralną część uchwały.

**§ 3.** Wykonanie uchwały powierza się Burmistrzowi Dobiegniewa.

**§ 4.** Uchwała wchodzi w życie z dniem podjęcia.

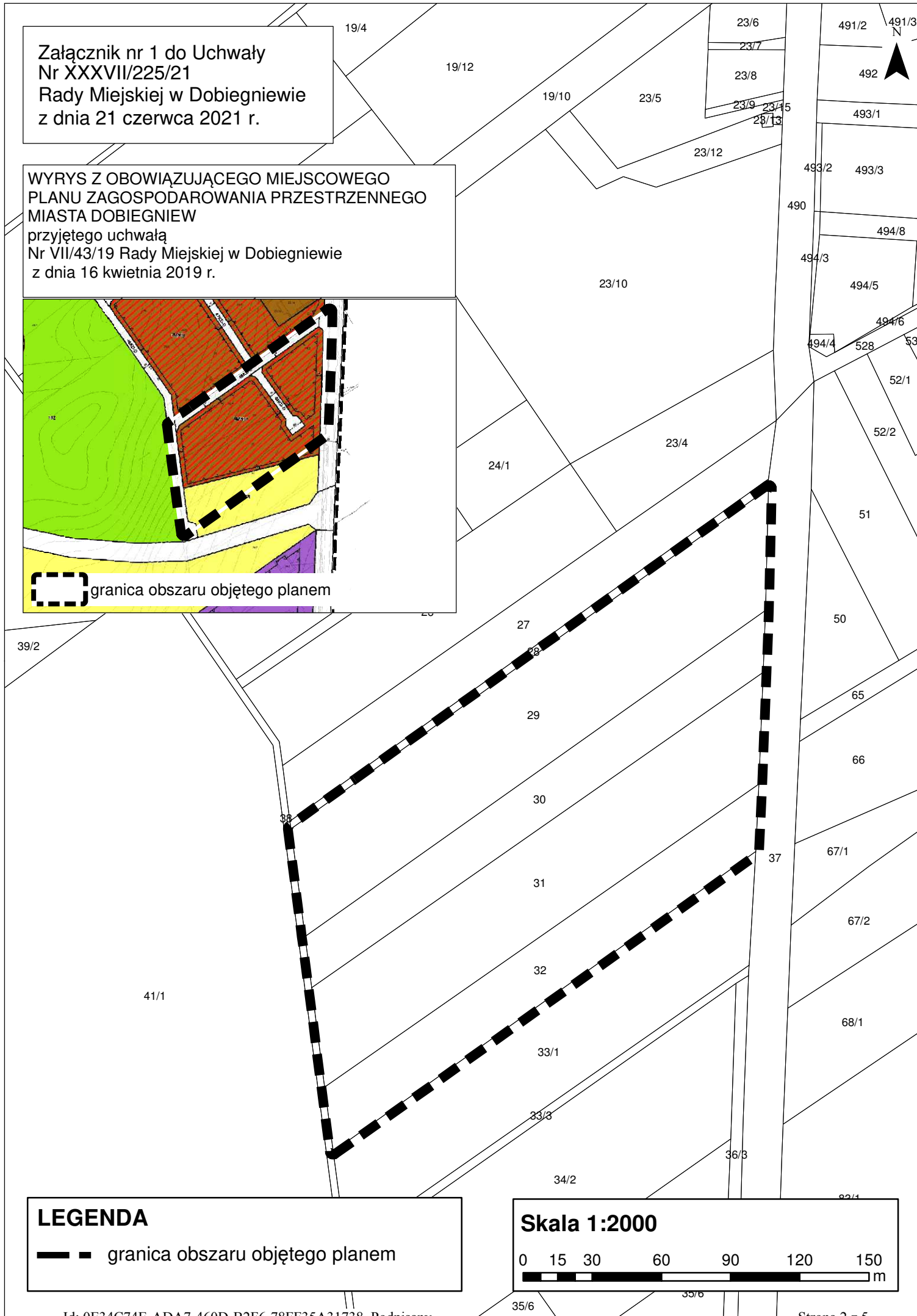
Przewodniczący Rady  
Miejskiej w Dobiegniewie

**Marek Kowalczyk**

Załącznik nr 1 do Uchwały  
Nr XXXVII/225/21  
Rady Miejskiej w Dobiegniewie  
z dnia 21 czerwca 2021 r.

WYRYS Z OBOWIĄZUJĄCEGO MIEJSCOWEGO  
PLANU ZAGOSPODAROWANIA PRZESTRZENNEGO  
MIASTA DOBIEGNIEW


przyjętego uchwałą  
Nr VII/43/19 Rady Miejskiej w Dobiegniewie  
z dnia 16 kwietnia 2019 r.



**LEGENDA**

— — granica obszaru objętego planem

**Skala 1:2000**



Załącznik nr 2  
do Uchwały Nr XXXVI/225/21  
Rady Miejskiej w Dobiegniewie  
z dnia 21 czerwca 2021 r.

**WYRYS Z OBOWIĄZUJĄCEGO MIEJSCOWEGO  
PLANU ZAGOSPODAROWANIA PRZESTRZENNEGO  
MIASTA DOBIEGNIEW**

przyjętego uchwałą  
Nr VII/43/19 Rady Miejskiej w Dobiegniewie  
z dnia 16 kwietnia 2019 r.



granica obszaru objętego planem

**LEGENDA**

— — granica obszaru objętego planem

**Skala 1:1000**

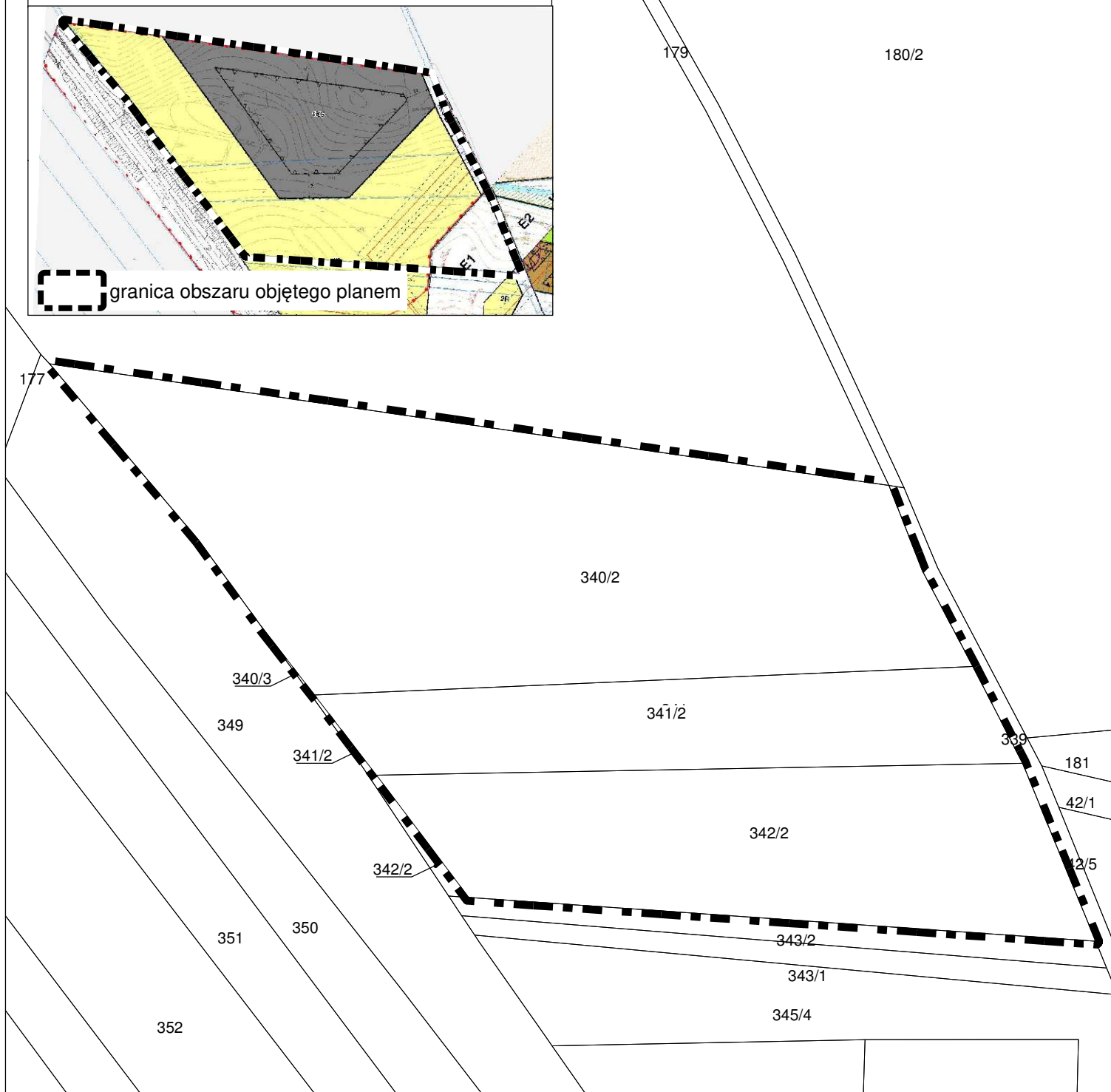
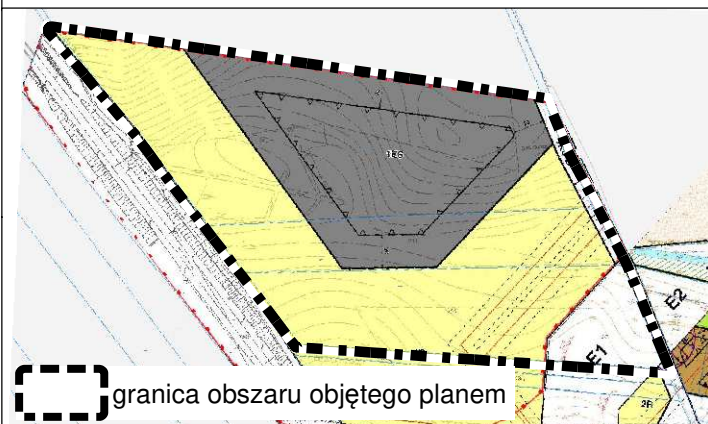
0 10 20 40 60 80 100  
m

Załącznik nr 3  
do Uchwały Nr XXXVII/225/21  
Rady Miejskiej w Dobiegniewie  
z dnia 21 czerwca 2021 r.



WYRYS Z OBOWIĄZUJĄCEGO MIEJSCOWEGO  
PLANU ZAGOSPODAROWANIA PRZESTRZENNEGO  
MIASTA DOBIEGNIEW


przyjętego uchwałą  
Nr VII/43/19 Rady Miejskiej w Dobiegniewie  
z dnia 16 kwietnia 2019 r.



**LEGENDA**

— — granica obszaru objętego planem

**Skala 1:2000**



## UZASADNIENIE

W związku z wnioskami mieszkańców dot. zmiany w obowiązujących miejscowych planach zagospodarowania przestrzennego Rada Miejska podjęła uchwałę w sprawie przystąpienia do sporządzenia miejscowego planu zagospodarowania przestrzennego miasta Dobiegniew, w rejonie ulicy Poznańskiej, ulicy Ogrodowej oraz przy torach kolejowych na północ od ulicy Mickiewicza

w celu poszerzenia istniejących obszarów elektrowni słonecznej, likwidacji drogi dojazdowej w obszarach zabudowy mieszkaniowo-usługowej przy ulicy Mickiewicza oraz zmiany linii zabudowy przy ulicy Ogrodowej.

Zmiany dotyczą dostosowania zapisów oraz przeznaczeń terenów do wniosków składanych przez mieszkańców miasta Dobiegniew, uwzględniając zapisy zawarte w Studium Uwarunkowań i Kierunków Zagospodarowania Przestrzennego miasta i gminy Dobiegniew. Wnioski mieszkańców będą rozpatrywane na etapie sporządzania planu.

W związku z powyższym przyjęcie uchwały jest w pełni zasadne.