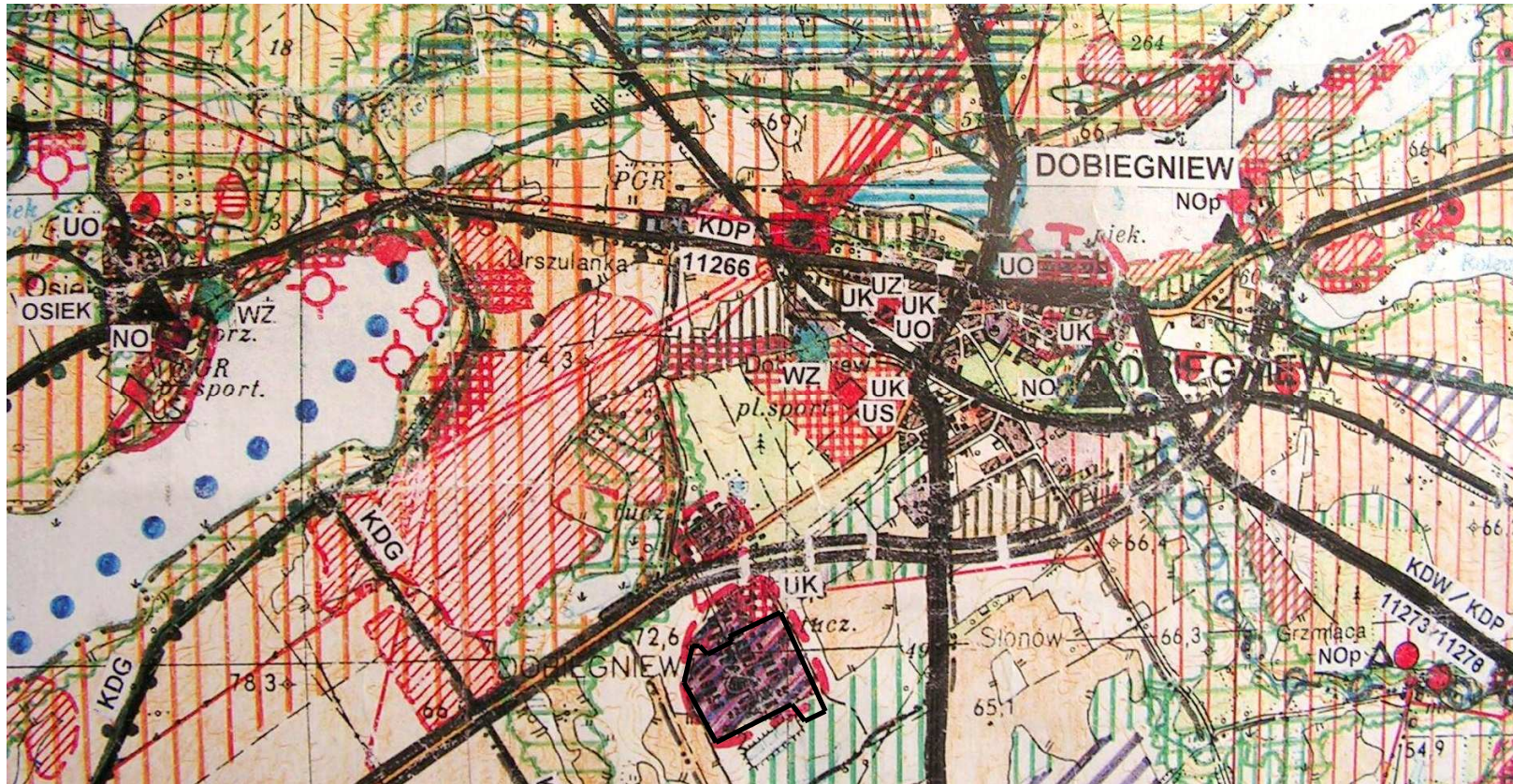



**WYRYS ZE STUDIUM UWARUNKOWAŃ I KIERUNKÓW ZAGOSPODAROWANIA PRZESTRZENNEGO
GMINY DOBIEGNIEW Z GRANICĄ OBSZARU OBJĘTEGO PLANEM**




OZNACZENIA:



GRANICE:

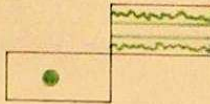
WOJEWÓDZTWA / POWIATÓW
 GMIN / OBRĘBÓW EWIDENCJI GRUNTÓW

STAN / KIERUNKI

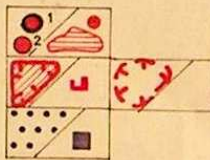


OBSZARY CHRONIONE NA PODSTAWIE PRZEPISÓW SZCZEGÓLNYCH

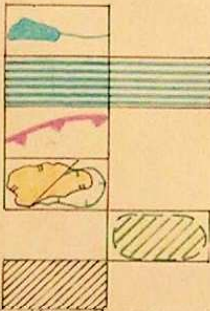
REZERWATY
 DRAWIĘSKI PARK NARODOWY (DPN)
 OTULINA OCHRONNA DPN
 CHRONIONEGO KRAJOBRAZU
 UŻYTKI EKOLOGICZNE



KORYTARZE POWIĄZAŃ EKOLOGICZNYCH I RÓŻNORODNOŚCI BIOLOGICZNEJ
 WYSTĘPOWANIA POMNIKÓW PRZYRODY

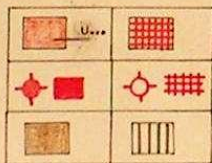


OCHRONY DÓBR KULTURY:
 ARCHEOLOGICZNE
 1 GRODZIŚKA, / OSADY, CMENTARZYSKA,
 2 OBOZOWISKO / STANOWISKA WIELOKULTUROWE
 O WARTOŚCIACH HISTORYCZNYCH:
 ZESPOŁY / WIEKSZE OBIEKTY
 SUROWCÓW GEOLOGICZNYCH:
 PONADLOKALNYCH / LOKALNYCH

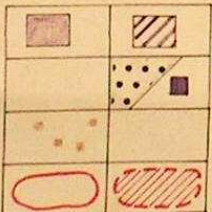


WÓD OTWARTYCH
 SZTUCZNYCH ZBIORNIKÓW WODNYCH
 WÓD PODZIEMNYCH 136 / OWO
 GRUNTÓW ROLNYCH O WYSOKICH KLASACH BONITACYJNYCH / GRUNTÓW ORGANICZNYCH
 PRODUKCYJNYCH OBSZARÓW LEŚNYCH
 LASÓW OCHRONNYCH

OBSZARY O RÓŻNYM PRZEZNACZENIU I ZAGOSPODAROWANIU:



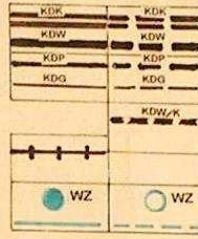
INFRASTRUKTURY SPOŁECZNEJ:
 USŁUGI OŚWIATY (UO), USŁUGI KULTURY (UK),
 USŁUGI ZDROWIA (UZ), OBSŁUGI OGÓLNEJ (U),
 USŁUGI SPORTU (US),
 KAPIELISK
 MIESZKALNICTWA Z USŁUGAMI TOWARZYSZĄCYMI.



WYTWÓRCZO-USŁUGOWE:
 USŁUGI RÓŻNE, TERENY OBSŁUGI KOMUNIKACJI,
 PRZEMYSŁ, BUDOWNICTWO, SKŁADY
 EKSPLOATACJI SUROWCÓW GEOLOGICZNYCH:
 KREDA JEZIORNA / OKRUCHOWYCH
 ROZPROSZONEJ ZABUDOWY I TOWARZYSZĄCEGO
 ZAGOSPODAROWANIA
 KOMERCYJNYCH USŁUG TURYSTYCZNYCH
 ROLNICZE:

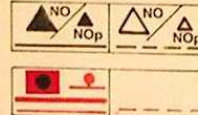


GRUNTÓW ORNYCH / UŻYTKÓW ZIELONYCH
 UPRAW OGRODNICZO-SADOWNICZYCH
 LEŚNYCH / STREFY ZALESIEN
 WÓD POWIERZCHNIOWYCH
 PENETRACJI TURYSTYCZNEJ



INFRASTRUKTURA ZAGOSPODAROWANIA TERENÓW:

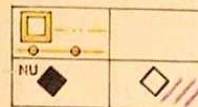
DROGI:
 KRAJOWE KDK, WOJEWÓDZKIEJ KDW,
 POWIATOWE KDP, GMINNE KDG,
 DROGI WOJEWÓDZKIE DO ZMIANY
 KLASYFIKACJI
 MAGISTRALNA LINIA KÓLEJOWA
 UJĘCIA WODY I SIECI WODOCIĄGOWE SYSTEMÓW
 GRUPOWYCH




OCZYSZCZALNIE ŚCIEKÓW / PRZEPOMPOWNIE
 I SIECI KANALIZACYJNE



STACJE ZASILANIA I SIECI ELEKTROENERGETYCZNE
 a) 110 kV b) 15 kV

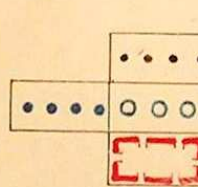


STACJE REDUKCYJNE I SIĘCZ ZAOPATRZENIA
 W GAZ: TRANZYTOWE / KRAJOWE



UNIESZKODLIWIANIE ODPADÓW

KORYTARZE INFRASTRUKTURY TECHNICZNEJ
 LINII 110 kV / GAZ WYSOKOPRĘŻNY



TRASY TURYSTYCZNE:
 ŚCIEŻKI ROWEROWE:
 SZLAKI TURYSTYKI WODNEJ
**OBSZARY, DLA KTÓRYCH SPORZĄDZENIE MPZP
 JEST OBOWIĄZKOWE**



GRANICE OBSZARU OBJĘTEGO
 MIEJSCOWYM PLANEM
 ZAGOSPODAROWANIA PRZESTRZENNEGO

Załącznik Nr 3
do uchwały Nr/2012
Rady Miejskiej w Dobiegniewie
z dnia 2012 r.

ROZTRZYGNIECIE

o sposobie realizacji inwestycji z zakresu infrastruktury technicznej, które należą do zadań własnych gminy oraz zasadach ich finansowania, zgodnie z przepisami o finansach publicznych

.....

Załącznik Nr 4
do uchwały Nr/2012
Rady Miejskiej w Dobiegniewie
z dnia 2012 r.

ROZTRZYGNIECIE

o sposobie rozpatrzenia uwag wniesionych do miejscowego planu zagospodarowania przestrzennego Dobiegniewskiej Strefy Przemysłowej w Dobiegniewie

.....