

**UCHWAŁA NR XLVIII/306/22  
RADY MIEJSKIEJ W DOBIEGNIEWIE**

z dnia 6 czerwca 2022 r.

**w sprawie zmiany uchwały Nr XXXVII/225/21 Rady Miejskiej w Dobiegniewie z dnia 21 czerwca 2021 r. w sprawie przystąpienia do sporządzenia miejscowego planu zagospodarowania przestrzennego miasta Dobiegniew, w rejonie ulicy Poznańskiej, ulicy Ogrodowej oraz przy torach kolejowych na północ od ulicy Mickiewicza.**

Na podstawie art. 18 ust. 2 pkt 5 ustawy z dnia 8 marca 1990 r. o samorządzie gminnym (t.j. Dz. U z z 2022 r. poz. 583) oraz art. 14 ust. i ust. 27 ustawy z dnia 27 marca 2003r. o planowaniu i zagospodarowaniu przestrzennym (t.j. Dz. U. z 2022 r. poz. 503), Rada Miejska w Dobiegniewie uchwala co następuje:

§ 1. W uchwale Nr XXXVII/225/21 Rady Miejskiej w Dobiegniewie z dnia 21 czerwca 2021 r. w sprawie przystąpienia do sporządzenia miejscowego planu zagospodarowania przestrzennego miasta Dobiegniew, w rejonie ulicy Poznańskiej, ulicy Ogrodowej oraz przy torach kolejowych na północ od ulicy Mickiewicza dokonuje się zmian w podkładach mapowych na załącznikach graficznych od nr 1 do nr 3.

§ 2. Zmienia się (pomniejsza) przebieg granicy opracowania wyznaczonej na załączniku graficznym nr 3.

§ 3. Pozostałe zapisy uchwały oraz granice opracowania wyznaczone na załącznikach nr 1 i 2 pozostają bez zmian.

§ 4. Niniejsza uchwała zawiera załączniki graficzne od nr 1 do nr 3, stanowiące integralną część uchwały.

§ 5. Wykonanie uchwały powierza się Burmistrzowi Dobiegniewa.

§ 6. Uchwała wchodzi w życie z dniem podjęcia.

Przewodniczący Rady  
Miejskiej w Dobiegniewie

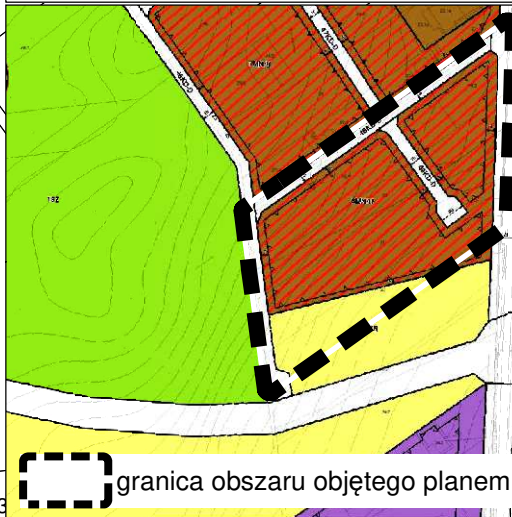
**Marek Kowalczyk**

Załącznik nr 1 do Uchwały Nr XLVIII/306/22  
Rady Miejskiej w Dobiegniewie z dnia 6 czerwca 2022 r.  
w sprawie zmiany uchwały Nr XXXVII/225/21 Rady Miejskiej w Dobiegniewie z dnia 21 czerwca 2021 r.  
w sprawie przystąpienia do sporządzenia miejscowego planu zagospodarowania przestrzennego miasta Dobiegniew,  
w rejonie ulicy Poznańskiej, ulicy Ogrodowej oraz przy torach kolejowych na północ od ulicy Mickiewicza.



**WYRYS Z OBOWIĄZUJĄCEGO MIEJSCOWEGO  
PLANU ZAGOSPODAROWANIA PRZESTRZENNEGO  
MIASTA DOBIEGNIEW**

przyjętego uchwałą  
Nr VII/43/19 Rady Miejskiej w Dobiegniewie  
z dnia 16 kwietnia 2019 r.




granica obszaru objętego planem



**LEGENDA**

— — granica obszaru objętego planem

**Skala 1:2000**

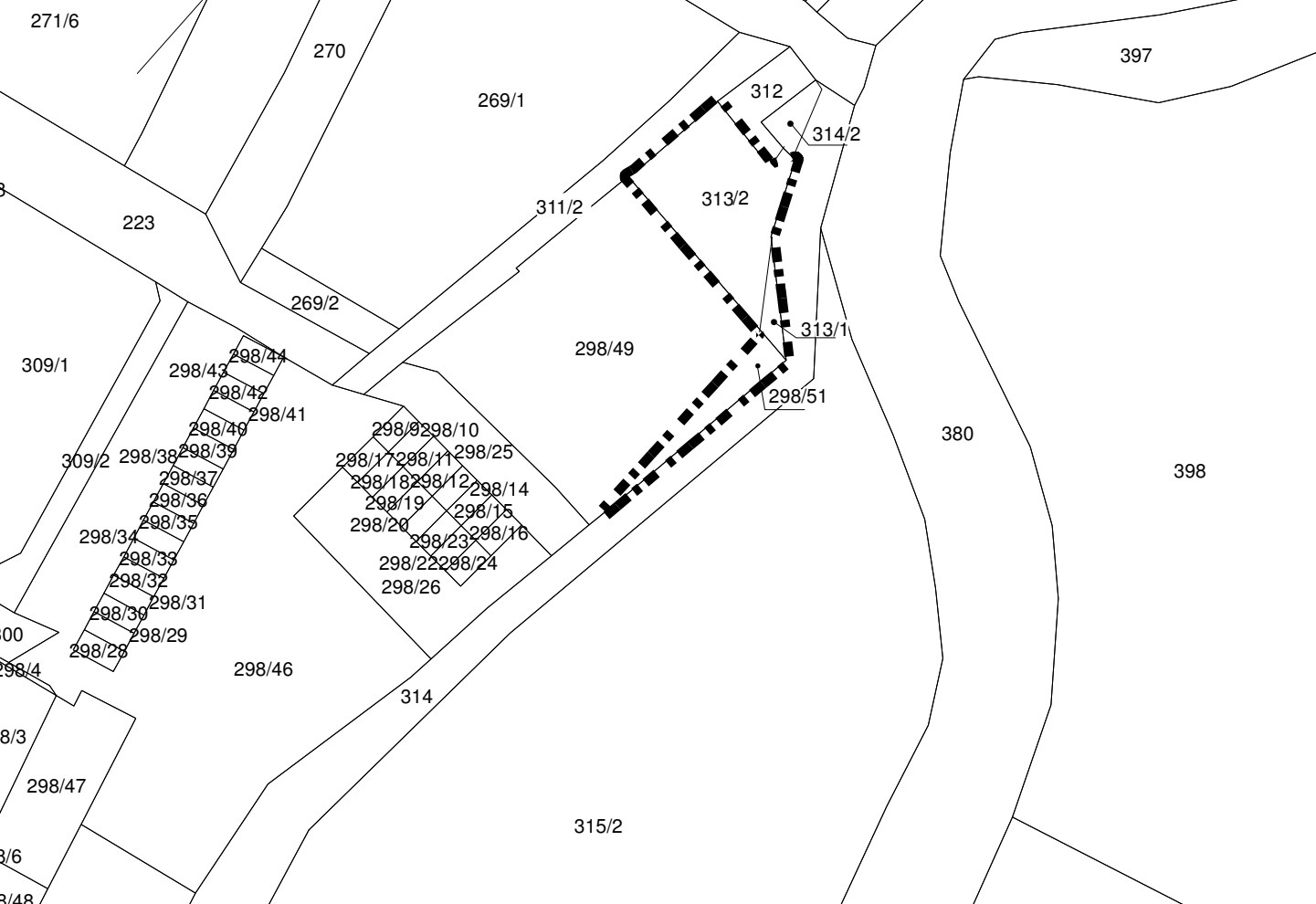


Załącznik nr 2 do Uchwały Nr XLVIII/306/22  
Rady Miejskiej w Dobiegniewie z dnia 6 czerwca 2022 r.  
w sprawie zmiany uchwały Nr XXXVII/225/21 Rady Miejskiej w Dobiegniewie z dnia 21 czerwca 2021 r.  
w sprawie przystąpienia do sporządzenia miejscowego planu zagospodarowania przestrzennego miasta Dobiegniew,  
w rejonie ulicy Poznańskiej, ulicy Ogrodowej oraz przy torach kolejowych na północ od ulicy Mickiewicza.



### WYRYS Z OBOWIĄZUJĄCEGO MIEJSCOWEGO PLANU ZAGOSPODAROWANIA PRZESTRZENNEGO MIASTA DOBIEGNIEW

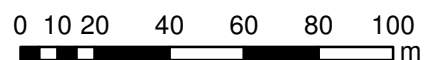
przyjętego uchwałą  
Nr VII/43/19 Rady Miejskiej w Dobiegniewie  
z dnia 16 kwietnia 2019 r.



#### LEGENDA

— — granica obszaru objętego planem

#### Skala 1:1000

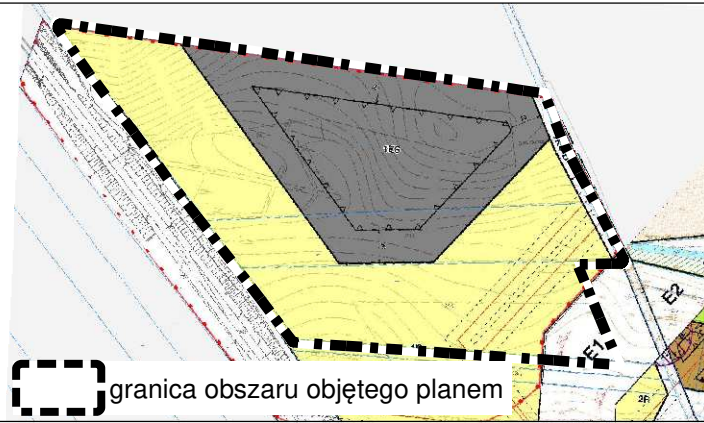



Załącznik nr 3 do Uchwały Nr XLVIII/306/22  
Rady Miejskiej w Dobiegniewie z dnia 6 czerwca 2022 r.  
w sprawie zmiany uchwały Nr XXXVII/225/21 Rady Miejskiej w Dobiegniewie z dnia 21 czerwca 2021 r.  
w sprawie przystąpienia do sporządzenia miejscowego planu zagospodarowania przestrzennego miasta Dobiegniew,  
w rejonie ulicy Poznańskiej, ulicy Ogrodowej oraz przy torach kolejowych na północ od ulicy Mickiewicza.

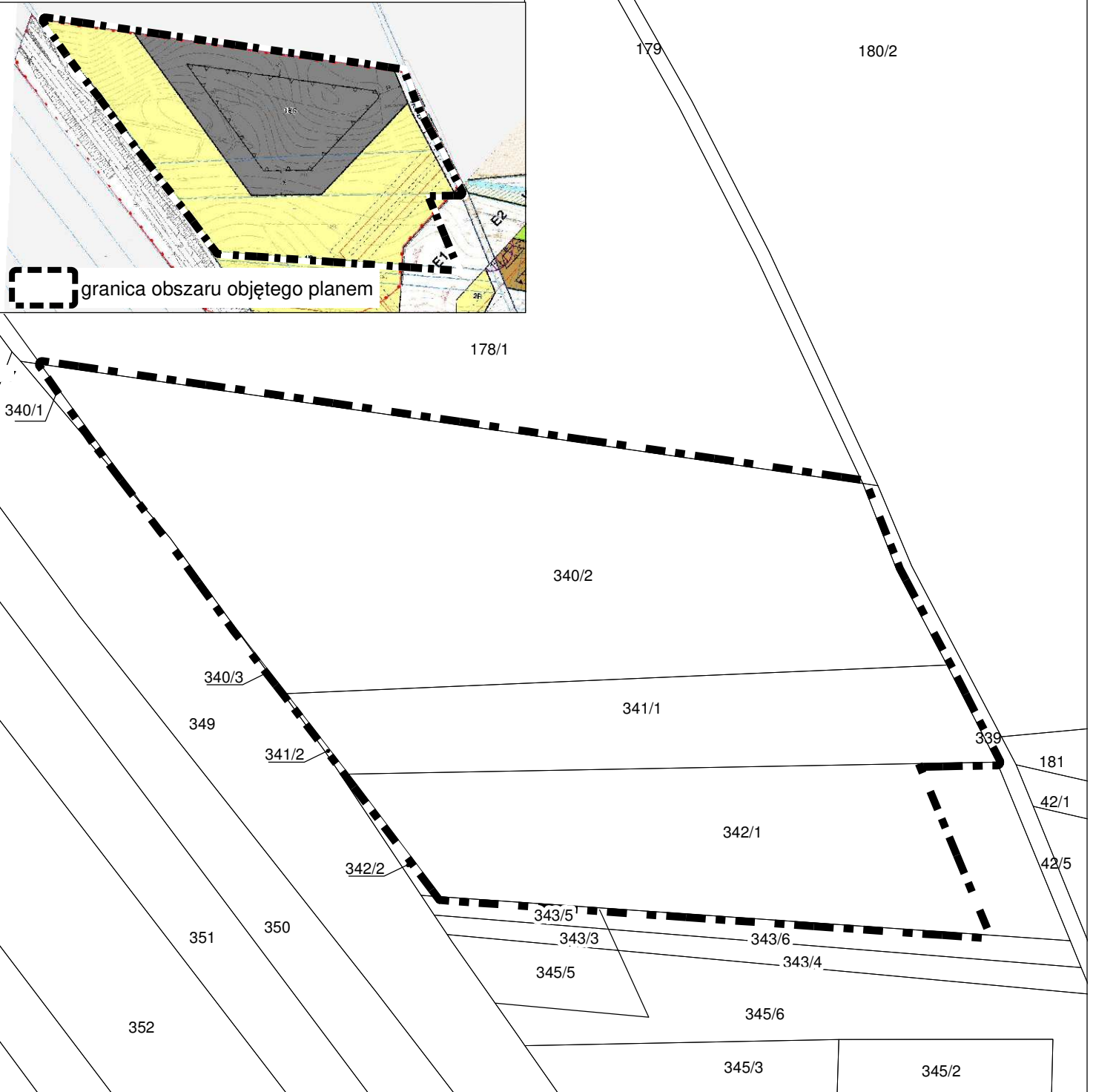


**WYRYS Z OBOWIĄZUJĄCEGO MIEJSCOWEGO  
PLANU ZAGOSPODAROWANIA PRZESTRZENNEGO  
MIASTA DOBIEGNIEW**


przyjętego uchwałą  
Nr VII/43/19 Rady Miejskiej w Dobiegniewie  
z dnia 16 kwietnia 2019 r.



 granica obszaru objętego planem



**LEGENDA**

 granica obszaru objętego planem

**Skala 1:2000**

0 12,5 25 50 75 100 125 m

## UZASADNIENIE

W związku z aktualizacją podkładów mapowych, uwzględniających nowe podziały na obszarach załączników graficznych od nr 1 do nr 3 do uchwały o przystąpieniu w sprawie przystąpienia do sporządzenia miejscowego planu zagospodarowania przestrzennego miasta Dobiegniew, w rejonie ulicy Poznańskiej, ulicy Ogrodowej oraz przy torach kolejowych na północ od ulicy Mickiewicza, Rada Miejska w Dobiegniewie podjęła uchwałę w sprawie zmiany uchwały o przystąpieniu. Granice opracowania planu wyznaczone na załącznikach graficznych nr 1 i 2, pozostają bez zmian.

Uchwała została podjęta w celu, umożliwienia realizacji inwestycji, związanych z likwidacją drogi dojazdowej w obszarach zabudowy mieszkaniowo-usługowej przy ulicy Poznańskiej (załącznik graficzny nr 1), poszerzeniu drogi 19KDD, wyznaczonej w obowiązującym planie o działki nr 298/51 i 313/1 (załącznik graficzny nr 2), poszerzeniu istniejących obszarów elektrowni słonecznej (załącznik graficzny nr 3).

Biorąc pod uwagę powyższe, podjęcie uchwały w sprawie zmiany uchwały Nr XXXVII/225/21 Rady Miejskiej w Dobiegniewie z dnia 21 czerwca 2021 r. w sprawie przystąpienia do sporządzenia miejscowego planu zagospodarowania przestrzennego miasta Dobiegniew, w rejonie ulicy Poznańskiej, ulicy Ogrodowej oraz przy torach kolejowych na północ od ulicy Mickiewicza, uważa się za zasadne.